

# MC tur Schweiz-Italien-Frankrig-Schweiz med start i Schmitten 3185 Friburg Schweiz

Schmitten - Viù

Routen Rundtouren

Schmitten, 3185, Freiburg, Schweiz

- 1 Martigny, Wallis, Schweiz
- 2 Aosta, 11100, Aostatal, Italien
- 3 Banchette, Piemont, Italien
- 4 Lanzo Torinese, 10074, Piemont, Italien
- Viù, 10070, Piemont, Italien

Wegpunkt-Liste einklappen

Speichere Route Route berechnen

348km 7h 40min 8478m 8343m

1 Martigny Sch  
HUSK via 21 mod Grand-Saint-Bernard  
2 Aosta 11100  
3 Banchette Piemont I  
4 Lanzo Torinese 10074 I  
5 Viu 10070 I  
Dag 1 350 km.

1 Martigny Sch

HUSK via 21 mod Grand-Saint-Bernard

2 Aosta 11100

3 Banchette Piemont I

4 Lanzo Torinese 10074 I

5 Viu 10070 I

Dag 1 350 km.

Viù - Saint-Paul-sur-Ubaye

Routen Rundtounen

Viù, 10070, Piemont, Italien = x  
 1 Giaveno, 10094, Piemont, Italien = x  
 2 Discarica del pinerolese, Italien = x  
 3 Briançon, 05100, Provence-Alpes-Côte d = x  
 4 Arvieux, 05350, Frankreich = x  
 5 Guillestre, 05600, Guillestre, Provence-Al = x  
 Saint-Paul-sur-Ubaye, 04530, Provence-/ = x

Wegpunkt-Liste einklappen

Speichere Route Route berechnen

247km | 6h 8min | ↗ 9209m | 8513m

Start: Viu 10070 I

1 Giaveno 10094 I

2 Pinerole IFr

3 Briacon 05100

4 Arvieux 05350

5 Guillestre 05600

6 Saint-Paul-Sur-Ubaye 04530

Dag 2: 250 km.



# Saint-Paul-sur-Ubaye - Menton

Routen Rundtoure

1 2 3 4 5 6 7

1 Jausiers, 04850, Provence-Alpes-Côte = x

2 Isola, 06420, Provence-Alpes-Côte d'A = x

3 Saint-Martin-Vésubie, 06450, Provenç = x

4 Sospel, 06380, Provence-Alpes-Côte d = x

5 Granile, 06540, Breil-sur-Roya, Proven = x

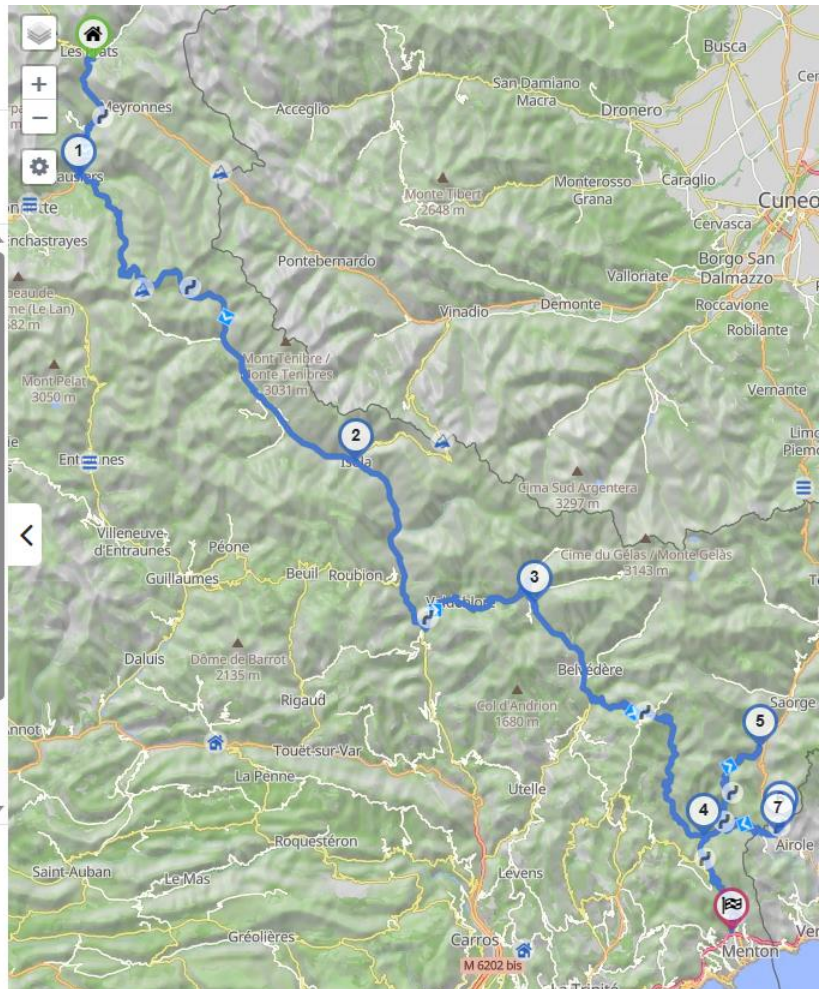
6 Fanghetto, 18030, Olivetta, Ligurien, It = x

7 San Michele, 18030, Olivetta, Ligurien, = x

Wegpunkt-Liste einklappen

Speichere Route Route berechnen

258km 4h 55min 12725m 13979m



Start: Saint-Paul-Sur-Ubaye 04530

1 Jausier 04850

2 Isola 06420

3 Saint-Martin-Vesbie 06450

4 Sospel 06380

5 Granile 06540

6 Franghetto 18030 | Husk via D6204

7 San Michele 18030 |

8 Sospel 06380 Fr

9 Menton 06500

Dag 3 260 km.

## Menton - Puget-Théniers

Routen Rundtouren

Menton, 06500, Frankreich

- 1 Sospel, 06380, Provence-Alpes-Côte d'
- 2 Lucéram, 06440, Provence-Alpes-Côte
- 3 Lantosque, 06450, Provence-Alpes-Côte
- 4 Duranus, 06670, Provence-Alpes-Côte
- 5 Bonson, 06830, Provence-Alpes-Côte
- 6 Toudon, 06830, Provence-Alpes-Côte
- 7 Puget-Théniers, 06260, Provence-Alpes

Wegpunkt-Liste einklappen

Speichere Route Route berechnen

157km 3h 7min 8645m 8457m



Start: Menton 06500

1 Sospel 06380

2 Luceram 06440

3 Lantosque06450

4 Duranus 06670

5 Bonson 06830

6 Toudon 06830

7 Puget-Theniers 06260

Dag 4 160 km.



Puget-Théniers - Arvieux

Routen Rundtouren

Puget-Théniers, 06260, Provence-Alpes-Côte d'Azur = x  
 1 Daluis, 06470, Provence-Alpes-Côte d'Azur = x  
 2 Guillaumes, 06470, Provence-Alpes-Côte d'Azur = x  
 3 Entraunes, 06260, Provence-Alpes-Côte d'Azur = x  
 4 Barcelonnette, 04400, Provence-Alpes-Côte d'Azur = x  
 5 Vars, 05560, Provence-Alpes-Côte d'Azur = x  
 Arvieux, 05350, Frankreich = x

Wegpunkt-Liste einklappen

Speichere Route Route berechnen

172km 3h 10min 7986m 6475m

Start: Puget-Théniers 06260

1 Daluis 06470

2 Guillaumes 06470

3 Entraunes 06260

4 Barcelonnette 04400

5 Vars 05560

6 Arvieux 05350

Dag 5 170 km.

## Arvieux - Col de la Madeleine

Routen Rundtouren

Arvieux, 05350, Frankreich = x

1 Briançon, 05100, Provence-Alpes-Côte = x

2 La Grave, 05320, Provence-Alpes-Côte = x

3 Cognet, Avenue du Rif Nel, 38750, Hu = x

4 Col du Glandon, 73130, Frankreich = x

5 Montvernier, 73300, Auvergne-Rhone = x

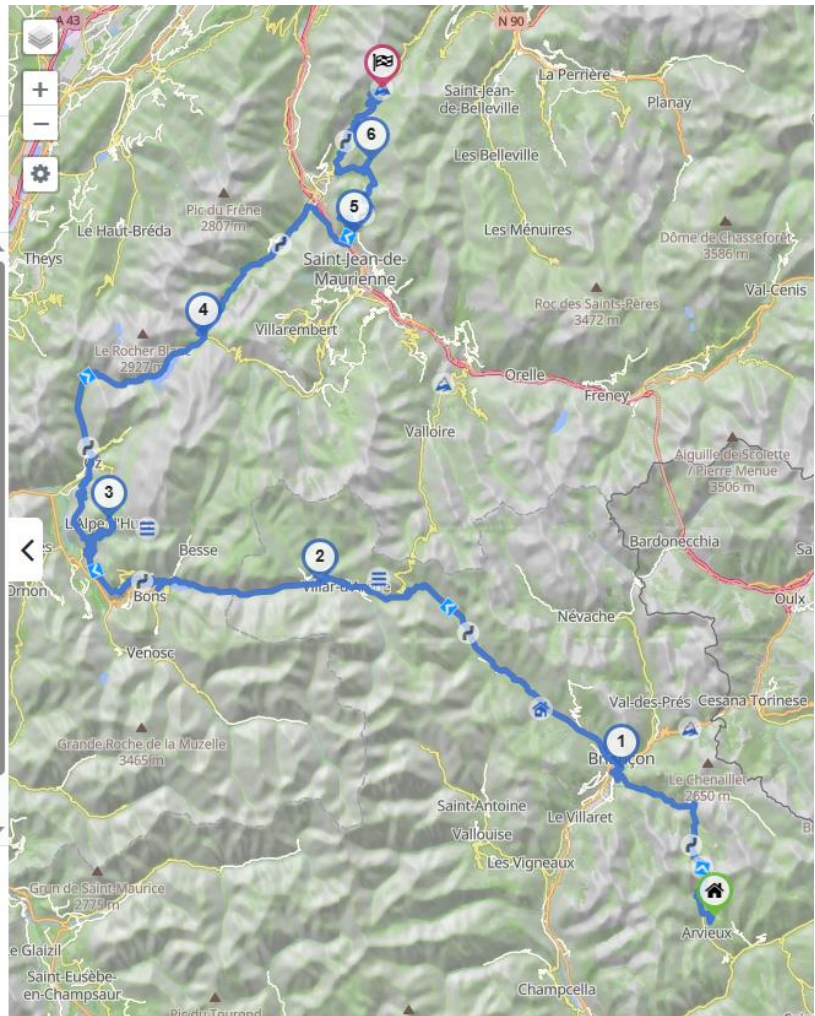
6 Montaimont, 73130, Saint-François-Lc = x

Col de la Madeleine, 73260, Frankreich = x

Wegpunkt-Liste einklappen

Speichere Route Route berechnen

224km 4h 34min 11486m 11415m



Start: Arvieux 05350

1 Briançon 05100

2 La Grave 38750 L'Alpe d'huez

3 Col du Glandon 73130

4 Montvernier 73300 SKARPE SVING

5 Montaimont 73130

6 Col De La Madeleine 73260

Dag 5 225 km.



## Col de la Madeleine - Martigny

Routen Rundtouren

Col de la Madeleine, 73260, Frankreich = x

1 Moutiers, 73600, Auvergne-Rhone-Alper = x

2 Notre-Dame-du-Pré, 73600, Auvergne-R = x

3 Bourg-Saint-Maurice, 73700, Auvergne-f = x

4 La Thuile, 11016, Aostatal, Italien = x

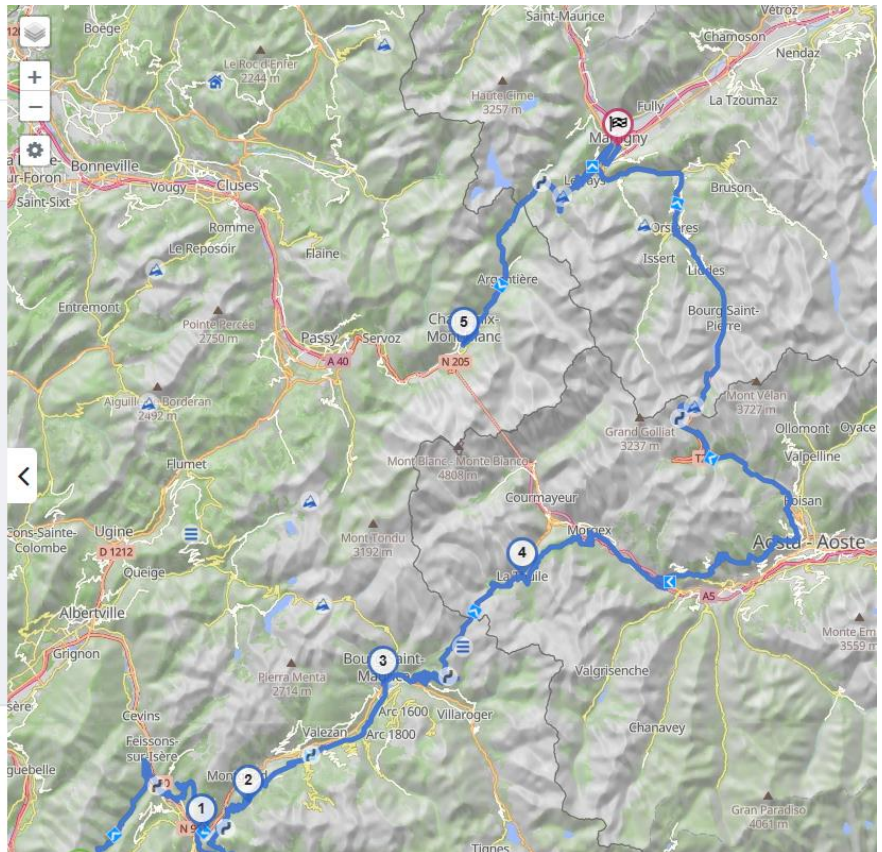
5 Chamonix-Mont-Blanc, 74400, Auvergne = x

Martigny, Wallis, Schweiz = x

Wegpunkt-Liste einklappen

Speichere Route Route berechnen

362km 8h 13min 15207m 16724m



Start: Col De La Madeleine 73260

1 Moutiers 73600

2 Notre-Dame-du-Pre 73600

3 Bourg-Saint-Maurice 73700

4 La Thuile 11016

evt via tunnel mod Chamonix, el via Grand-Saint-Bernard mod Martigny

5 Chamonix 74400

6 Martigny Wallis

Dag 6 300-360 km.

Ialt 1700 km.