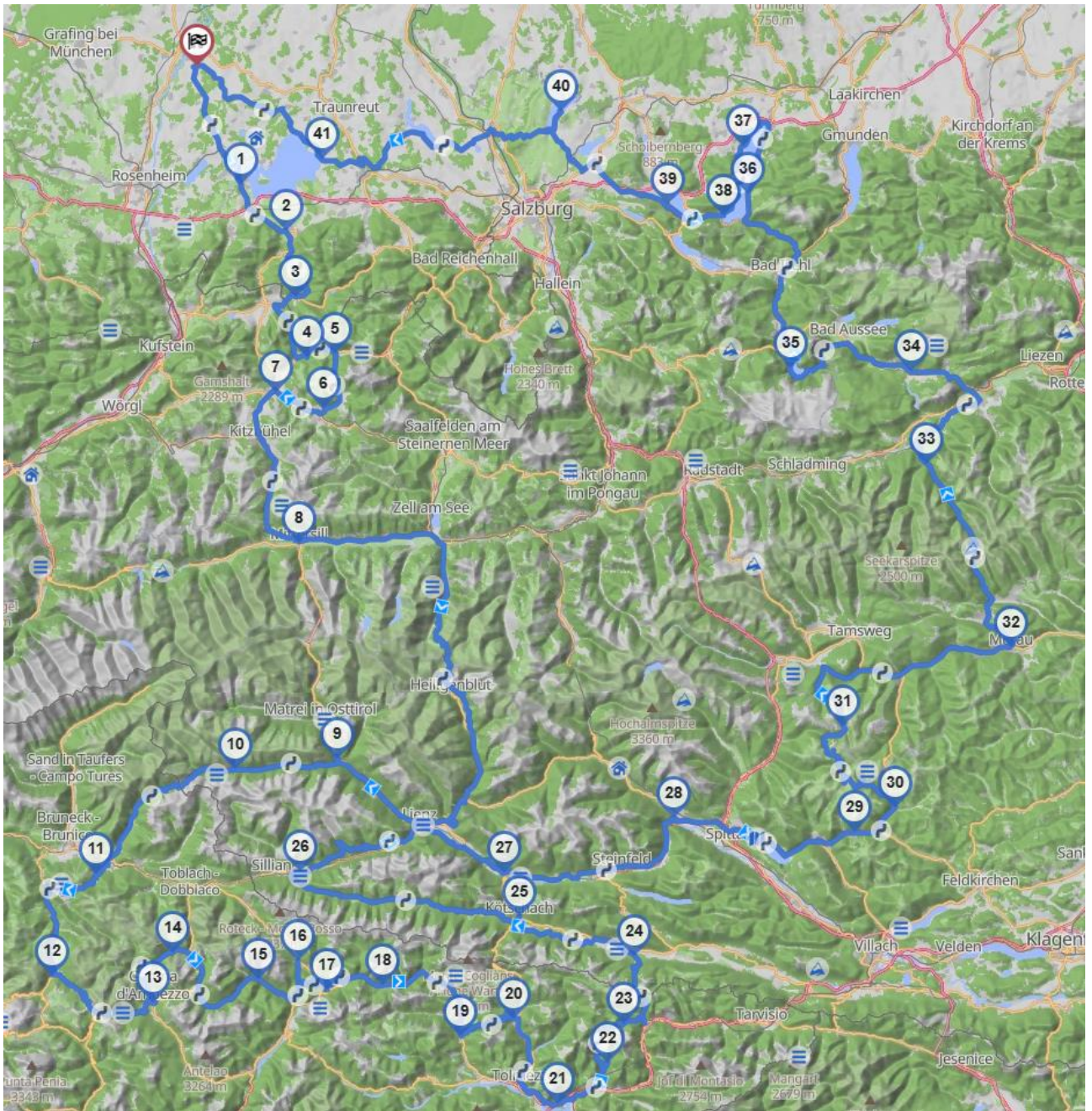


Tyskland-Østrig-Italien-Østrig-Tyskland



Eiselfing - Mittersill

Routen Rundtouren

1 Prien am Chiemsee, 85209, Bayern, De

2 Grassau, 83224, Bayern, Deutschland

3 Tourist Information Reit im Winkl, Dor

4 Erpfendorf, 6383, Kirchdorf in Tirol, Tir

5 Waidring, 6384, Tirol, Österreich

6 Torfmoos, 6392, Sankt Jakob in Haus,

7 Sankt Johann in Tirol, 6380, Tirol, Öste

8 Mittersill, 5730, Salzburg, Österreich

Wegpunkt-Liste einklappen

Speichere Route Route berechnen

145km 3h 21min 3049m 2745m

HOLZERN

Start: Eiselfing 83549 D evt overnatning ved Gasthof Höhensteiger, hyggeligt og billigt.

1: Prien Am Chiemsee D

2: Grassau 83224 D

3: Reit in Winkl D

4: Erpfendorf 6383 Ø

5: Waidring 6384 Ø

6: Torfmoos 6392 Ø

7: St. Johan in Tirol 6380 Ø

8: Mittersill 5730 Ø Salzburg

Mittersill - Giralba, Auronzo di Cadore

Routen Rundtouren

1 Huben, 9971, Matri in Osttirol, Tirol, (= x

2 St. Jakob, 9963, Sankt Jakob in Defereggen, Tirol, (= x

3 Geiselsberg, Olang, Trentino-Südtirol, (= x

4 Stern, 39036, Abtei, Trentino-Südtirol, (= x

5 Cortina d'Ampezzo, 32043, Venetien, I = x

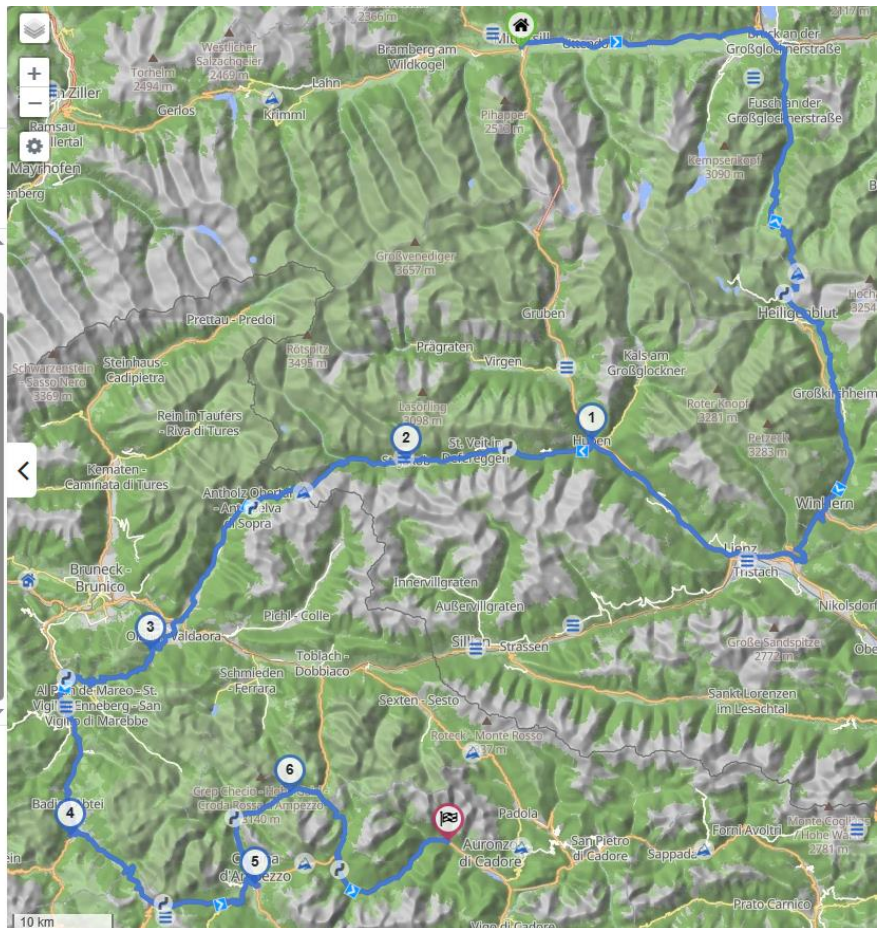
6 Cimabanche, 39034, Cortina d'Ampezzo, (= x

Giralba, 32041, Auronzo di Cadore, Ve = x

Wegpunkt-Liste einklappen

Speichere Route Route berechnen

316km 5h 22min 10876m 10723m



Start: Mittersill

- 1: Huben 9971 Ø. Direkte igennem tunnel og ikke over Grossglockner, som kort viser.
- 2: St. Jakob in Defereggen 9963 Ø
- 3: Geiselberg Trentino I
- 4: Stern Trentino 39036 I
- 5: Cortina d'Ampezzo Venetien 32043 I
- 6: Cimabanche Venetion 39034 I
- 7: Giralba Venetien 32041 I

Giralba, Auronzo di Cadore - Pradis, Moggio Udinese

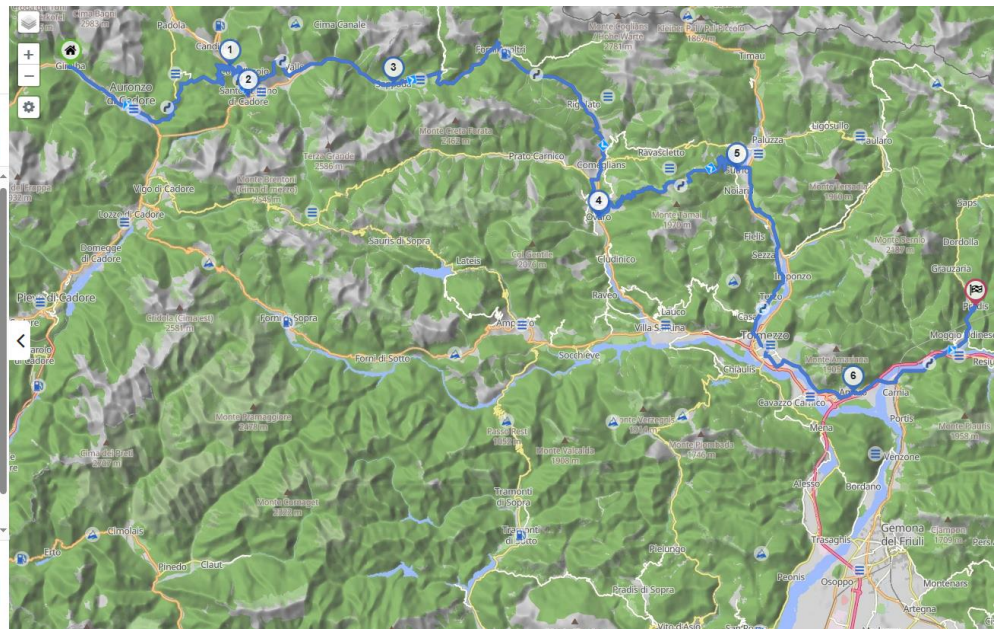
Routen Rundtouren

Speichere Route Route berechnen

137km 2h 51min 4819m 5292m

Wegpunkt-Liste einklappen

- Giralba, 32041, Auronzo di Cadore, Ve
- 1 Campitello di Comelico, 32045, San Ni
- 2 Santo Stefano di Cadore, 32045, Venet
- 3 Sappada - Plodn, 32047, Plodn, Friaul-
- 4 Ovaro, 33025, Friaul-Julisch Venetien,
- 5 Sutrio, 33020, Friaul-Julisch Venetien, I
- 6 Amaro, 33020, Friaul-Julisch Venetien,
- Pradis, 33015, Moggio Udinese, Friaul-



Start: Giralba

1: Campitello Venetien 32045 I

2: Santo Stefano di Cadore Venetien 32045 I

3: Sappada Venetien 32047 I

4: Ovaro Venetien 33025 I

5: Sutrio Venetien 33020 I

6: Amaro Venetien 33020 I

7: Pradis Udinese 33015 I

Riolada di Sotto, Moggio Udinese -
Innerkrems, Krems in Kärnten

Routen Rundtouren

1 Riolada di Sotto, 33015, Moggio Udine = x

2 Tröpolach, 9631, Hermagor-Pressegge = x

3 Strassen, 9918, Tirol, Österreich = x

4 Oberdrauburg, 9781, Kärnten, Österre = x

5 Lurnfeld, Kärnten, Österreich = x

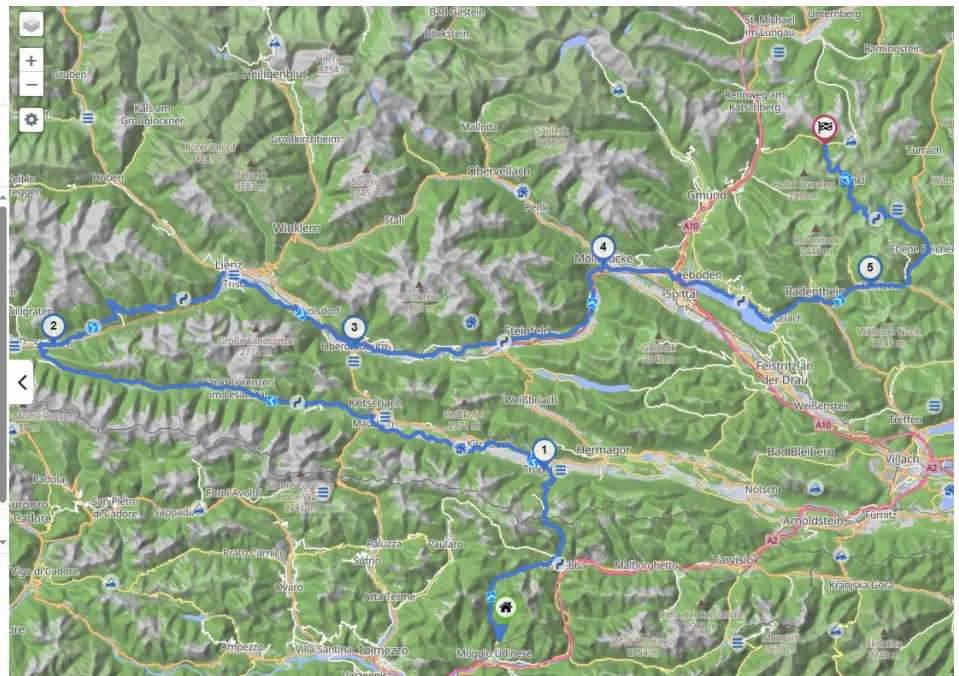
6 Bad Kleinkirchheim, 9546, Kärnten, Ös = x

Innerkrems, Krems in Kärnten, Kärnten = x

Wegpunkt-Liste einklappen

Speichere Route Route berechnen

314km 6h 7min 11288m 10647m



Start: Pradis

1: Tröpolach 9631 Ø

2: Strassen Tirol 9918 Ø

3: Oberdrauburg Kärnten 9781 Ø

4: Lurnfeld Kärnten Ø

5: Bad Kleinkirchheim Kärnten 9546 Ø

6: Innerkrems Kärnten 9862 Ø

Innerkrets, Krets in Kärnten - Bad Ischl

Routen Rundtouren

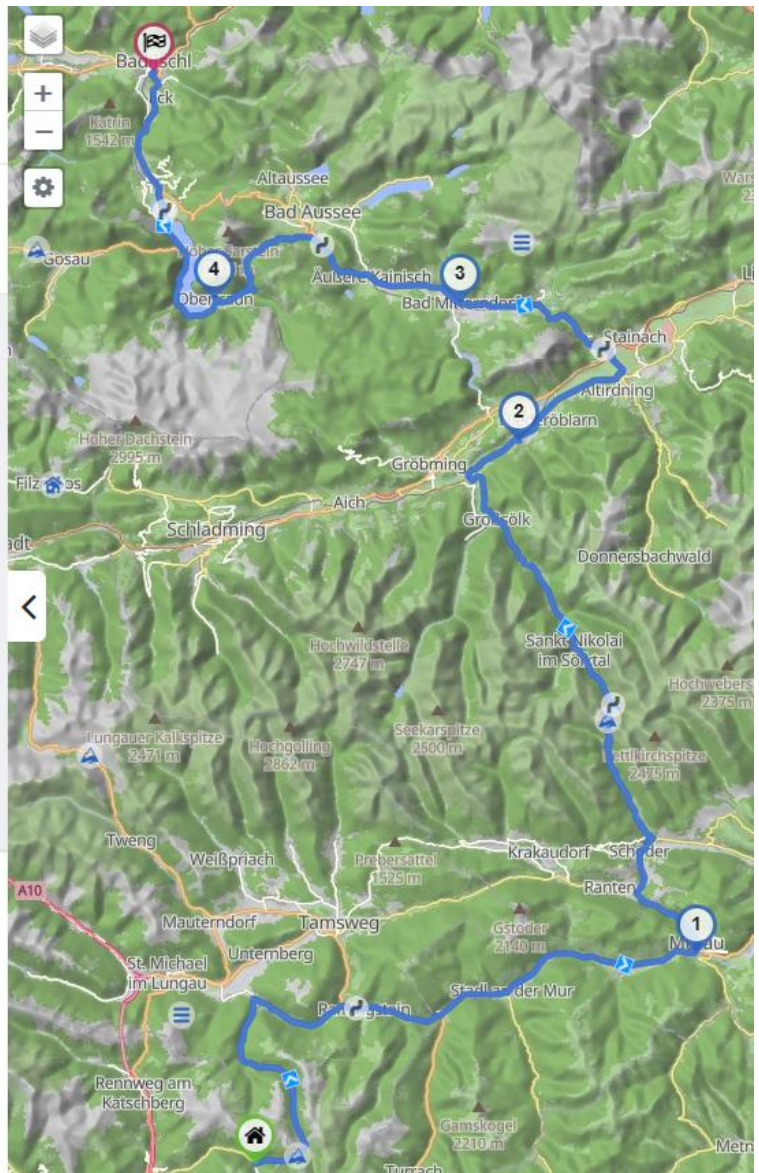
Speichere Route Route berechnen

190km | 3h 8min | > 4136m | 5148m

Entdecke neue Strecken mit Kurviger Tourer



The screenshot shows a route planning application interface. At the top, there are buttons for 'Routen' and 'Rundtouren'. Below that is a toolbar with various icons for route types and settings. The main area displays a list of waypoints with their names, coordinates, and elevation. The waypoints are: 1. Murau, 8850, Steiermark, Österreich; 2. Öblarn, 8960, Steiermark, Österreich; 3. Bad Mitterndorf, 8983, Steiermark, Öster; 4. Obertraun, 4831, Österreich; and 5. Bad Ischl, 4820, Österreich. There are also buttons for 'Speichere Route' and 'Route berechnen'. At the bottom, there is a banner for 'Entdecke neue Strecken mit Kurviger Tourer'.



Start: : Innerkrets

1: Murau Steiermark 8850 Ø

2: Öblarn Steiermark 8960 Ø

HVIS tid, så se sidste side ca 330 km ekstra.

3: Bad Mitterndorf Steiermark 8983 Ø

4: Obertraun 4831 Ø

5: Bad Ischl 4820 Ø

Bad Ischl - Fischtaging, Seekirchen am Wallersee

Routen Rundtouren

Bad Ischl, 4820, Österreich

1 Seefeld, 4853, Steinbach am Attersee, Ös

2 Litzlberg, 4863, Seewalchen am Attersee, Ös

3 Unterach, 4866, Unterach am Attersee, Ös

4 Mondsee, 5310, Österreich

Fischtaging, 5201, Seekirchen am Wallersee, Ös

Wegpunkt-Liste einklappen

Speichere Route Route berechnen

97,85km 2h 33min 2036m 1984m

Start: Bad Ischl

1: Seefeld Steinbach 4853 Ø

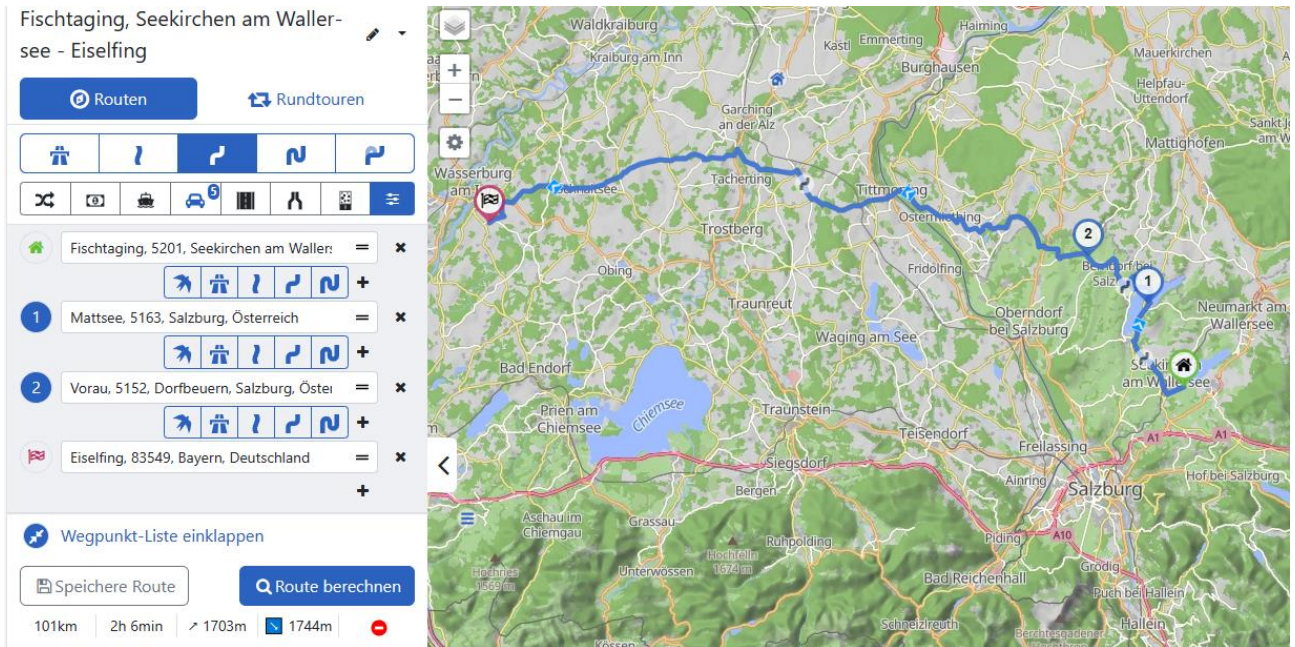
2: Litzlberg 4863 Ø

3: Unterach 4866 Ø

4: Modsee 5310 Ø

5: Fischtaging 5201 Ø

!!! Hvis der er tid i overskud, kan man vælge at tage til Berchtesgaden og Rossfeld Panorama Strasse og derefter til Eiselfing 83549 D



Start: Fischtaging

1: Mattsee Salzburg 5163 Ø

2: Voralpe Salzburg Ø

3: Eiselfing 83549 D

lalt: 1300 km.

Ekstra rute, ca 330 km.

Navigation interface showing a route with 7 waypoints. The route starts at Liezen, 8940, Steiermark, Österreich and ends at Liezen, 8940, Steiermark, Österreich. The total distance is 330 km and the estimated time is 6h 42min.

Waypoints:

- 1 Rottenmann, 8786, Steiermark, Öst
- 2 Paradies, 8911, Admont, Steiermark
- 3 Hierflau, 8931, Landl, Steiermark, Öst
- 4 Jauring, 8623, Aflenz, Steiermark, Ö
- 5 Gußwerk, 8630, Mariazell, Steierma
- 6 Sankt Gallen, 8933, Steiermark, Öst
- 7 Palfau, 8923, Landl, Steiermark, Öst

Buttons: [Speichere Route](#), [Route berechnen](#)

Summary: 330km | 6h 42min | 10309m | 10309m

